













-  HRANICE ŘEŠENÉHO ÚZEMÍ - SPRÁVNÍ ÚZEMÍ OBCE ČERNOVICE
-  HRANICE KATASTRÁLNÍHO ÚZEMÍ
-  HRANICE ZASTAVĚNÉHO ÚZEMÍ VYMEZENÉHO KE DNI 7.10.2015
-  HRANICE ZASTAVITELNÉ PLOCHY
-  VRSTEVNICE



PLOCHY A KORIDORY S MOŽNOSTÍ VYVLASTNĚNÍ / UPLATNĚNÍ PŘEDKUPNÍHO PRÁVA (DLE §170 A §101 SZ)

VEREJNĚ PROSPĚŠNÁ STAVBA
DOPRAVNÍ INFRASTRUKTURA
PLOCHY A KORIDORY S MOŽNOSTÍ VYVLASTNĚNÍ (DLE §170 SZ)

-  **VEREJNĚ PROSPĚŠNÁ STAVBA**
DOPRAVNÍ INFRASTRUKTURA SMĚROVÁ
-  **VEREJNĚ PROSPĚŠNÁ STAVBA**
DOPRAVNÍ INFRASTRUKTURA
-  TECHNICKÁ INFRASTRUKTURA LINIOVÁ - VODOVOD
-  TECHNICKÁ INFRASTRUKTURA LINIOVÁ - KANALIZACE

-  **VEREJNĚ PROSPĚŠNÉ OPATŘENÍ**
ÚZEMNÍ SYSTÉM EKOLOGICKÉ STABILITY (ÚSES)
-  ZVYŠOVÁNÍ RETENČNÍ SCHOPNOSTI ÚZEMÍ
-  SNÍŽOVÁNÍ OHROŽENÍ ÚZEMÍ POVODNĚMI

PLOCHY A KORIDORY S MOŽNOSTÍ UPLATNĚNÍ PŘEDKUPNÍHO PRÁVA (DLE §107 SZ)









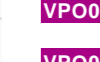




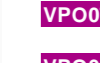





-  **VEREJNĚ PROSPĚŠNÁ STAVBA**
VEREJNÁ PROSTRANSTVÍ
-  TECHNICKÁ INFRASTRUKTURA

CELKOVÝ PŘEHLED

PLOCHY A KORIDORY S MOŽNOSTÍ VYVLASTNĚNÍ / UPLATNĚNÍ PŘEDKUPNÍHO PRÁVA

ÚČELOVÁ KOMUNIKACE // POZEMKY V K.Ú. ČERNOVICE U BUKOVCE S P.Č. 324/2, 324/4, 353/1 (DLE KN)

PLOCHY A KORIDORY S MOŽNOSTÍ VYVLASTNĚNÍ

-  ÚČELOVÁ KOMUNIKACE
-  DOPRAVNÍ INFRASTRUKTURA
-  DOPRAVNÍ INFRASTRUKTURA
-  ÚČELOVÁ KOMUNIKACE
-  VODOVOD
-  VODOVOD
-  KANALIZACE
-  KANALIZACE
-  KANALIZACE
-  KANALIZACE
-  PROTIPOVODŇOVÁ OPATŘENÍ
-  LBK HT009-HT001
-  LBK ST067-HT010
-  LBK ST067-HT010
-  RBK 2031/05-2031/06
-  RBK 2031/04-2031/05
-  RBK 2031/04-2031/05
-  LBK 2031/05-HT002
-  LBK 2031/05-HT002

PLOCHY A KORIDORY S MOŽNOSTÍ UPLATNĚNÍ PŘEDKUPNÍHO PRÁVA

VEREJNÉ PROSTRANSTVÍ // POZEMKY V K.Ú. ČERNOVICE U BUKOVCE S P.Č. 161, 532/2 (DLE KN)

TECHNICKÁ INFRASTRUKTURA // POZEMKY V K.Ú. ČERNOVICE U BUKOVCE S P.Č. 353/12 (DLE KN)


VEREJNÉ PROSTRANSTVÍ // POZEMKY V K.Ú. NEMNĚNICE S P.Č. 182/1 (DLE KN)

VEREJNÉ PROSTRANSTVÍ // POZEMKY V K.Ú. NEMNĚNICE S P.Č. 182/1 (DLE KN)

ZÁZNAM O ÚČINNOSTI OPATŘENÍ OBECNÉ POKAŽY - ÚZEMNĚ PLÁNOVACÍ DOKUMENTACE

Název ÚPD	Územní plán Černovice
Organ, který ÚPD vydal	Zastupitelstvo obce Černovice
Datum nabytí účinnosti	27. 7. 2016
Jméno a příjmení, funkce a podpis oprávněné úřední osoby pořizovatele, osek úředního razítka	

Zpracovatel:	SLADKÝ PARTNERS s.r.o. projektový ateliér IČ: 27439500, DIČ: CZ 27439500 Nad Šárkou 60, 160 00 Praha 6
Spolupráce:	Ing.arch. Veronika Krišňáková Ing.arch. Petra Kdárliková


Ing. arch. Petr Sladký
autORIZOVANÝ ARCHITEKT ČKA 2686

0 200 m



ÚZEMNÍ PLÁN ČERNOVICE
ČERNOVICE U BUKOVCE, NEMNĚNICE
ÚZEMNÍ PLÁN 06/2016

VÝKRES VPS, VPO A ASANACÍ M 1:5 000 03

